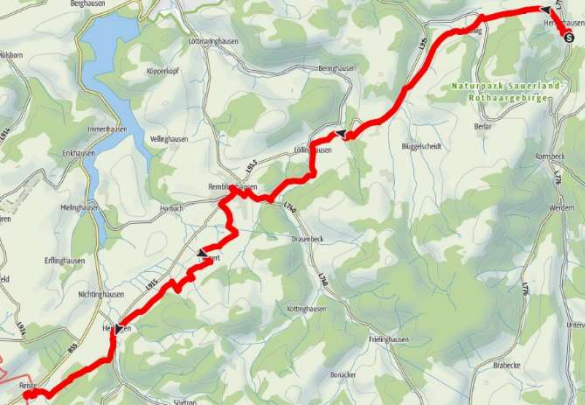


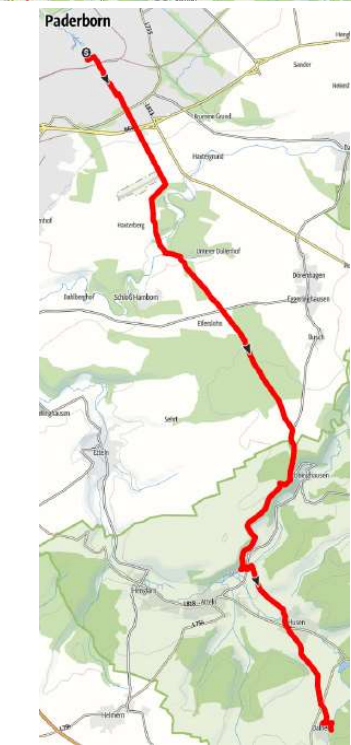
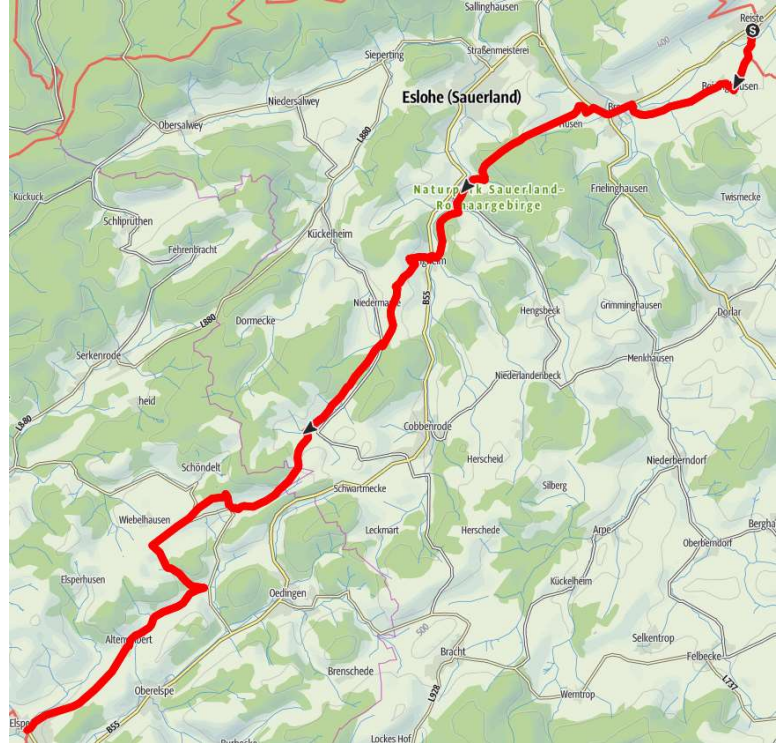


4. Brilon-Heringhausen = 19,6 km

6. Reiste-Elspe = 22,6 km



5. Heringhausen-Reiste = 19,4 km



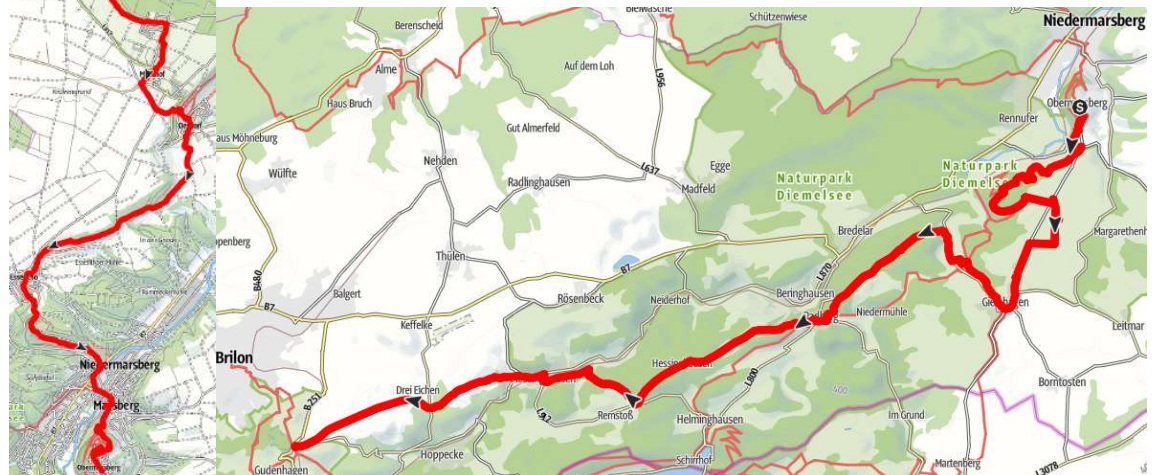
1.



2.

3.

1. Paderborn-Dalheim = 21,5 km
 2. Dalheim-Marsberg = 20,5 km
 3. Marsberg-Brilon = 30,9 km



Der neue Pilgerweg von Paderborn nach Elspe - über das Sintfeld und durch das Sauerland -

Ca. 135 km lang ist der neue Pilgerweg von Paderborn über Marsberg nach Elspe zur Heidenstraße. Mittlerweile wurde der Pilgerweg mit der Jakobusmuschel ausgezeichnet. Er nimmt folgenden Verlauf: Paderborn (Dom) - Schloß Hamborn - Etteln - Atteln - Husen - Elisenhof - Meerhof - Essentho - Nieder- und Obermarsberg - Giershagen - Messinghausen - Gudenhagen - Olsberg - Heringhausen - Remblinghausen - Herhagen - Isingheim - Obermarpe - Elspe, führt also von Paderborn über das Sintfeld durch das Sauerland. Es handelt sich um einen Pilgerweg, der im Wesentlichen dem Verlauf der alten Handelsstraßen folgt. So verläuft er zunächst von Paderborn aus auf der alten Nord-Süd-Verbindung von Bremen nach Frankfurt, dem **Frankfurter Weg**, der Nord-Süd-Autobahn des Mittelalters. Auf diesen Altstraßen waren natürlich auch die Pilger unterwegs.

Ab Marsberg (Obermarsberg) führt dann der Pilgerweg über den alten **Römerweg**, der auch z. T. Heerweg genannt worden ist. Dieser verlief im Mittelalter von Stadtberge (Marsberg) bis nach Bonn.

© Copyright: Karl-Rudolf Böttcher (KRB)

